

TEGNFORKLARING

PLAN- OG BYGNINGSLOVENS § 12.5, PLANFORMÅL

SOSIKODING I PARENTES

1. BEBYGGELSE OG ANLEGG

- Boligbebyggelse (1110)
- Renovasjonsanlegg (1550)

PUNKTSYMBOLER

- ←→ Avkjørsel (1242)

2. SAMFERDSELSANLEGG OG TEKNISK INFRASTRUKTUR

- Kjøreveg (2011)
- Fortau (2012)
- Gang-/sykkelveg (2015)
- Sykkelanlegg (2017)
- Annen veggrunn - grøntareal (2019)

BESTEMMELSESONMRÅDER

- #1 P-kjeller

LINJESYMBOLER M.V.

- Plangrense
- Formålsgrense
- Byggegrense (1211)
- Frisiktlinje (1222)
- Regulert høyde



EKVIDISTANSE 1M Koordinatsystem UTM sone32 euref89

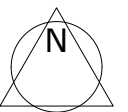
Kartuttrekk: 24/8 2020, Kilde Trondheim Kommune

TRONDHEIM KOMMUNE

Detaljregulering av

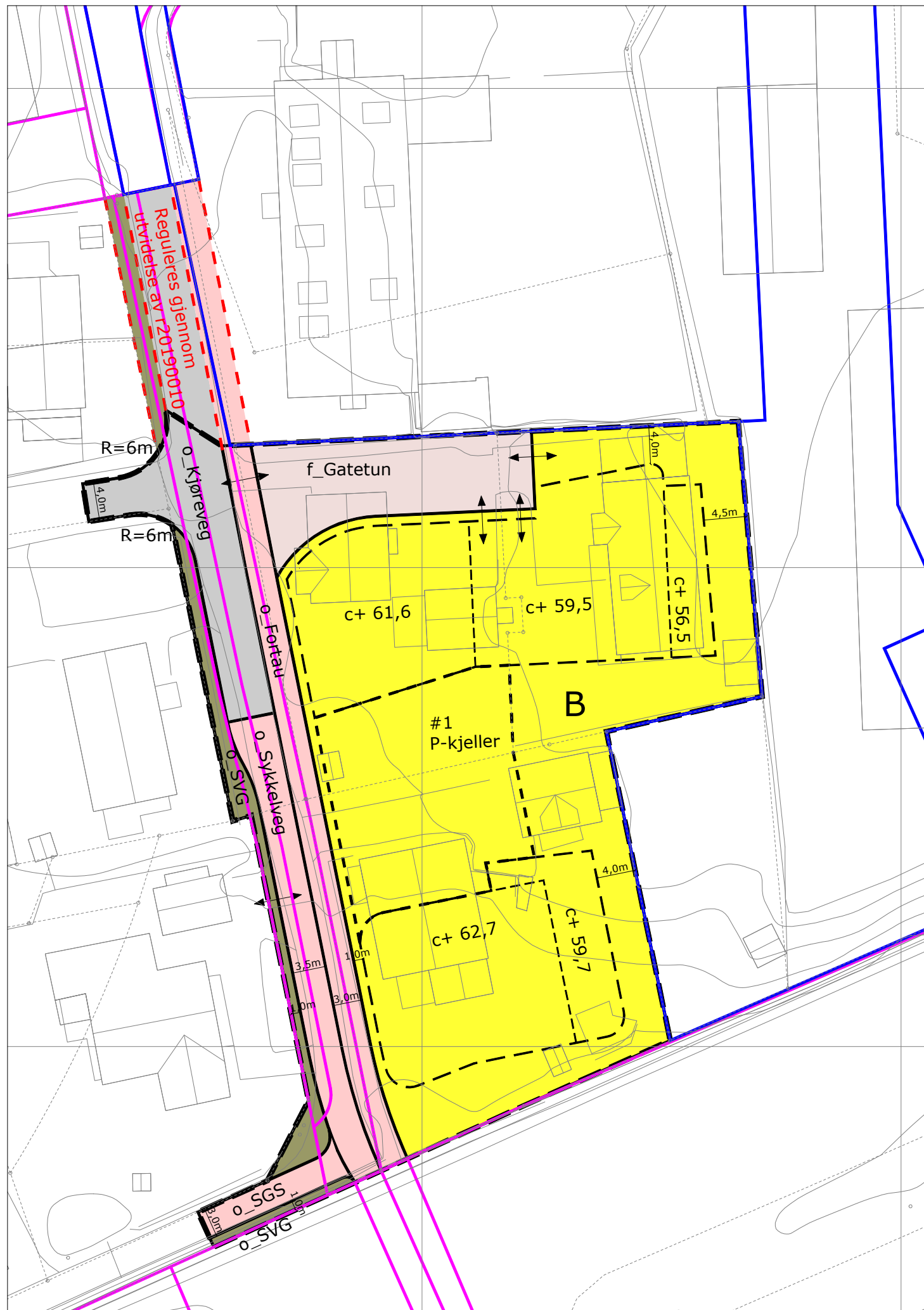
Gildheimsvegen 10 - 12

gnr/bnr 4/12, 4/32, 484 m.fl.



MÅLESTOKK:
1:500 (A3)
KARTBLAD:
A3

REVISJONER	DATO	SIGN.	DATO	SIGN.
SAKSBEHANDLING IFLG. PLAN- OG BYGNINGSLOVEN			DATO	SIGN.
Kunngjøring vedrørende reguleringsarbeidet				
1. behandling i Bygningsrådet/Det faste utvalg for plansaker				
Utlekking til offentlig ettersyn				
2. behandling i Bygningsrådet/Det faste utvalg for plansaker				
Evtl. nytt offentlig ettersyn				
3. behandling i Bygningsrådet/Det faste utvalg for plansaker				
Bystyrets vedtak				
Planen er utarbeidet av Voll Arkitekter AS, Kjøpmannsgt 40, 7011 Trondheim			TEGNET	REGULERINGSPLAN NR.
			SAKSBEH.	ARKIVNR.
DATO: 21/4 2021		Kommunens saksnr:		



TEGNFORKLARING

PLAN- OG BYGNINGSLOVENS § 12.5, PLANFORMÅL

SOSIKODING I PARENTES

1. BEBYGGELSE OG ANLEGG

- Boligbebyggelse (1110)
- Renovasjonsanlegg (1550)

PUNKTSYMBOLER

- Avkjørsel (1242)

2. SAMFERDSELSANLEGG OG TEKNISK INFRASTRUKTUR

- Kjøreveg (2011)
- Fortau (2012)
- Gang-/sykkelveg (2015)
- Sykkelanlegg (2017)
- Annen veggrunn - grøntareal (2019)

BESTEMMELSESONMRÅDER

- #1 P-kjeller

LINJESYMBOLER M.V.

- Plangrense
- Formålsgrense
- Byggegrense (1211)
- Frisiktlinje (1222)
- Regulert høyde

— Gjeldende reuleringsplaner vist med rosa linjer.

— Planforslag 20190010 vist med blå linjer



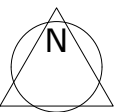
EKVIDISTANSE 1M Koordinatsystem UTM sone32 euref89

Kartuttrekk: 24/8 2020, Kilde Trondheim Kommune

TRONDHEIM KOMMUNE

Detaljregulering av

Gildheimsvegen 10 - 12
gnr/bnr 4/12, 4/32, 484 m.fl.



MÅLESTOKK:
1:500 (A3)
KARTBLAD:
A3

REVISJONER	DATO	SIGN.	DATO	SIGN.
SAKSBEHANDLING IFLG. PLAN- OG BYGNINGSLOVEN		DATO	SIGN.	
Kunngjøring vedrørende reguleringsarbeidet				
1. behandling i Bygningsrådet/Det faste utvalg for plansaker				
Utlekking til offentlig ettersyn				
2. behandling i Bygningsrådet/Det faste utvalg for plansaker				
Evtl. nytt offentlig ettersyn				
3. behandling i Bygningsrådet/Det faste utvalg for plansaker				
Bystyrets vedtak				
Planen er utarbeidet av Voll Arkitekter AS, Kjøpmannsgt 40, 7011 Trondheim		TEGNET	REGULERINGSPLAN NR.	
		SAKSBEH.	ARKIVNR.	
DATO: 21/4 2021		Kommunens saksnr:		