

TEGNFORKLARING

PBL § .. REGULERINGSPLAN

PBL § 12.5, PLANFORMÅL


1. BEBYGGELSE OG ANLEGG
(PLB §12-5, 1. ledd)

 Boligbebyggelse (1110)


2. SAMFERDSELSANLEGG OG TEKNISK
INFRASTRUKTUR
(PLB §12-5, 2. ledd)

 Veg (2010)

 Fortau (2012)

 Annen veggrunn - grøntareal (2018)

2. SAMFERDSELSANLEGG OG TEKNISK
INFRASTRUKTUR
(PLB §12-5, 2. ledd)

 Turveg (3031)


 Friområde (3040)

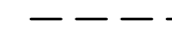
PBL § 12.7, BESTEMMELSER

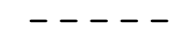
 Bestemmelsesområde, #1 Kjeller

JURIDISKE LINJER OG SYMBOLER

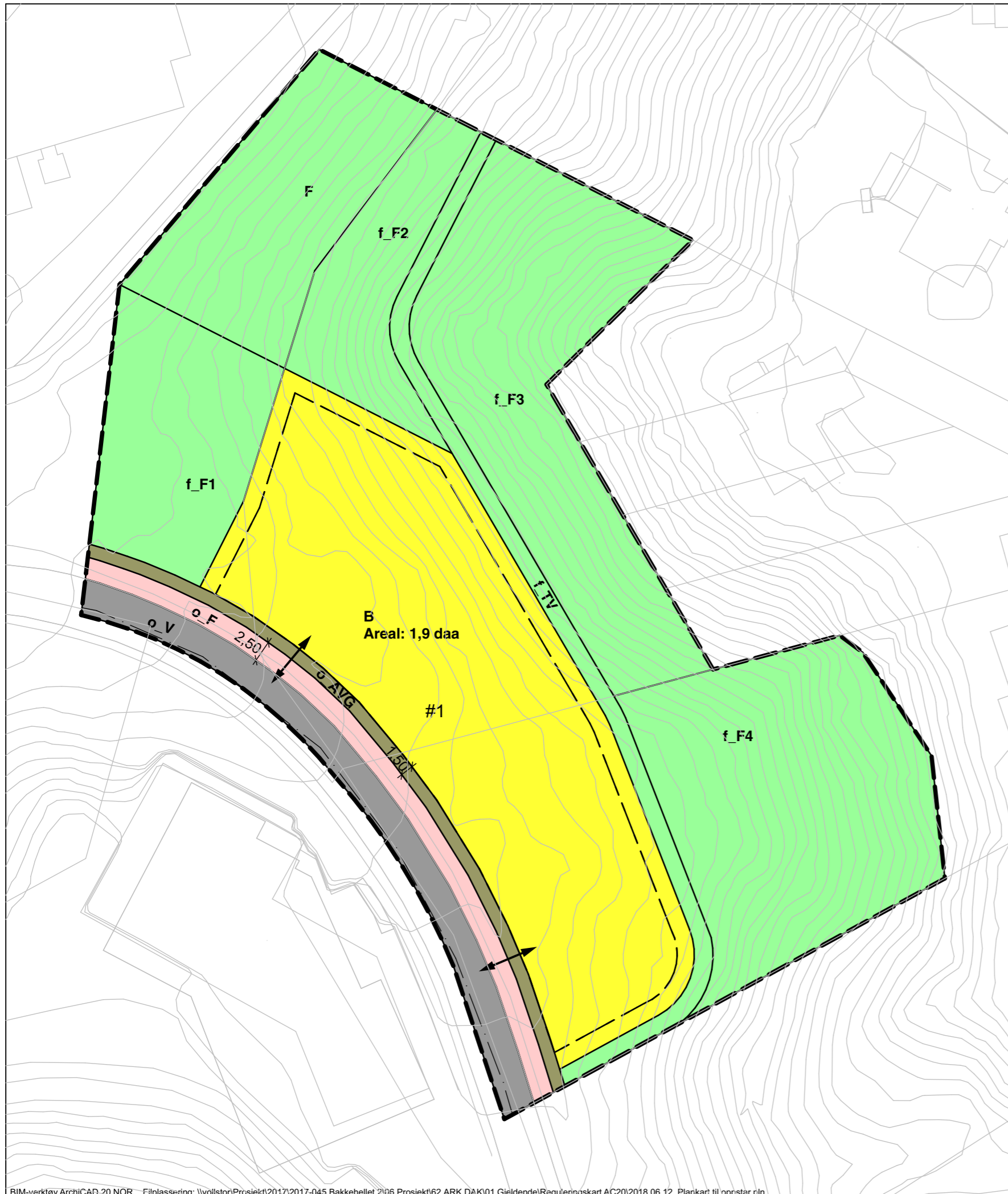
 Planens begrensning

 Formålsgrænse

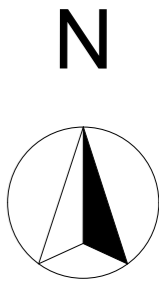
 Byggegrænse

 Bestemmelsesgrænse

 Avkjørsel (1442)



Koordinatsystem: UTM sone32 euref89
Ekvidistans: 1m
Kartuttrekk pr dato: 18.01.2018
Høydereferanse: NN2000
Kilde: Trondheim kommune



Reguleringsplan for
Bakkehellet 2

0 5 10 15 20
Målestokk 1:500 (A3)

Revisjon	Dato	Signatur	Revisjon	Dato	Signatur

Saksbehandling i følge plan- og bygningsloven	Dato	Signatur
Kunngjøring av oppstart av arbeidet		
1.gangs behandling i det faste utvalget for plansaker		
Offentlig høring		
2.gangs behandling i det faste utvalget for plansaker		
Kommunestyrets vedtak		

Planen er utarbeidet av:
Voll Arkitekter AS, Verftsgata 4, 7014 Trondheim



SAKSBEHANDLER	REGULRINGSPLAN NR.
SAKSBEHANDLER	ARKIVNR.