






TEGNFORKLARING

PLAN- OG BYGNINGSLOVENS § 12.5, PLANFORMÅL (KODING I PARENTES)


1. BEBYGGELSE OG ANLEGG

-  Renovasjonsanlegg (1550)
-  Bolig/forretning (1801)




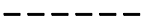

2. SAMFERDSELSANLEGG OG TEKNISK INFRASTRUKTUR

-  Kjøreveg (2011)
-  Fortau (2012)
-  Annen veggrunn - teknisk anlegg (2018)

2. SAMFERDSELSANLEGG OG TEKNISK INFRASTRUKTUR

-  Grønnstruktur (3001)

LINJESYMBOLER M.V.

-  Planens begrensning
-  Formålsgrense
-  Byggegrense (1211)
-  Regulert høyde (1240)
-  Avkjørsel (1242)

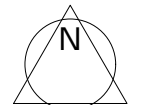
0 5 10 15 20 25

EKVIDISTANSE 1M Koordinatsystem UTM sone32 euref89 Høydereferanse KNN2008, Infoland, dato:02.02.2018

TRONDHEIM KOMMUNE

Detaljert reguleringsplan med bestemmelser for

Harald Torps veg
(gnr/bnr 323/2450 og 323/2451 m.fl.)



MÅLESTOKK:

1:500 (A3)

KARTBLAD:

A3

REVISJONER	DATO	SIGN.	DATO	SIGN.

SAKSBEHANDLING IFLG. PLAN- OG BYGNINGSLOVEN	DATO	SIGN.
Kunngjøring vedrørende reguleringsarbeidet		
1. behandling i Bygningsrådet/Det faste utvalg for plansaker		
Utlegging til offentlig ettersyn		
2. behandling i Bygningsrådet/Det faste utvalg for plansaker		
Evtl. nytt offentlig ettersyn		
3. behandling i Bygningsrådet/Det faste utvalg for plansaker		
Bystyrets vedtak		

Planen er utarbeidet av Voll Arkitekter AS, Verftsgt 4, 7042 Trondheim	TEGNET	REGULERINGSPLAN NR.
	RBH	
	SAKSBEH.	ARKIVNR.
DATO: 16.03.2018	Kommunens saksnr:	RBH